

【変動する大地との共生】

洞爺湖有珠山ジオパーク  
ポケットブック



Toya-Usu  
Global Geopark



# 目 次

ジオパークとは	4 P
世界ジオパーク	5 P
日本ジオパーク	6 P
洞爺湖有珠山ジオパーク	7 P
ジオツアー	8 P
施設・公園	9 P
見どころ（ジオサイト）	12 P
ジオパークマップ	15 P
散策路・登山道	16 P
年表	20 P
地理データ	22 P
自然	25 P
地名（アイヌ語由来）	26 P
構成市町データ	27 P
広域マップ	28 P
ジオパーク（洞爺湖）へのアクセス	29 P
観光情報の問い合わせ先	30 P
ガイド団体の問い合わせ先	31 P

## ジオパークとは

ジオパークとは、ジオ(地球)を学び楽しむ自然の公園です。

ユネスコ（UNESCO：国連教育科学文化機関）が支援する世界ジオパークネットワーク（GGN・2004年設立）では、次の事項を世界ジオパーク認定の要件としています。

- ◎ 地域の地史や地質現象がよくわかる地質遺産を多数含み、かつ考古学的、生態学的または文化的な価値のあるサイトも含む、明瞭な境界が定められた地域。
- ◎ 公的機関、地域社会、および民間団体によるしっかりとした運営組織と、運営・財政計画を持つ。
- ◎ ジオツーリズムなどを通じて、地域の持続可能な社会・経済発展を育成する。
- ◎ 博物館、自然観察路、ガイド付きツアーなどにより、地球科学や環境問題に関する教育・普及活動を行う。
- ◎ それぞれの地域の伝統と法に基づき地質遺産を確実に保護する。
- ◎ 世界的ネットワークの一員として、相互に情報交換を行い、会議に参加し、ネットワークを積極的に活性化させる。

# 世界ジオパーク

「世界ジオパーク」とは、GGN への加盟が認められた、世界基準のジオパークです。

## ■世界ジオパーク25カ国 77地域 (2010.12現在)

国名	認定数	国名	認定数
アイルランド	1	中華人民共和国	24
アイルランド・北アイルランド	1	ドイツ	5
イギリス	7	日本	4
イタリア	7	ノルウェー	2
イラン	1	ハンガリー	1
オーストラリア	1	フィンランド	1
オーストリア	1	ブラジル	1
カナダ	1	フランス	2
ギリシア	4	ベトナム	1
クロアチア	1	ポルトガル	2
スペイン	5	マレーシア	1
大韓民国	1	ルーマニア	1
チェコ	1		

# 日本ジオパーク

次の地域が日本ジオパークネットワーク（JGN）に参加しています。

## ■日本ジオパーク認定地域 14地域（2010.12現在）

名称	都道府県	認定時期
洞爺湖有珠山★	北海道	H20.12
アポイ岳	北海道	H20.12
白滝	北海道	H22.9
糸魚川★	新潟県	H20.12
南アルプス	長野県	H20.12
山陰海岸★	京都府、兵庫県、鳥取県	H20.12
室戸	高知県	H20.12
島原半島★	長崎県	H20.12
恐竜渓谷ふくい勝山	福井県	H21.10
隠岐	島根県	H21.10
阿蘇	熊本県	H21.10
天草御所浦	熊本県	H21.10
伊豆大島	東京都	H22.9
霧島	鹿児島県	H22.9

★は世界ジオパーク

## ■認定をめざしている地域 8地域

磐梯山、茨城県北、下仁田、秩父、箱根、佐渡、  
白山手取川、仁淀川・四国カルスト

# 洞爺湖有珠山ジオパーク

ここでは、生きた星『地球』の営みと、そこに暮らす人々の歴史を肌で感じることができます。

洞爺カルデラや有珠山などに代表される地質遺産や災害遺構、ダイナミックで美しい自然、さらに縄文遺跡・アイヌ文化などの歴史遺産からなる36か所の見どころ（ジオサイト）、4か所の展示学習施設（ミュージアム）、10か所の案内所（インフォメーション）があります。



# ジオツアー

## 大地のパワーと恵みを、体験!!発見!!

ジオツアーとは、地質や自然を核として、地域のさまざまな魅力を学び楽しむ旅行のことです。

洞爺湖有珠山ジオパークは、変動を続ける大地の迫力と、火山と共生してきた先人の知恵・文化を感じられる地域です。

ここでは、火山のもたらしたさまざまな恵みを体験し、壮大な自然の営みと私たちの生活が同じ地球（＝ジオ）の上で密接に関わっていることを学び取ることができます。

### ■観光資源

#### 景観・自然

火山活動で造られた雄大な景色・自然環境

#### 豊富な学びの場

火山周辺で育まれた歴史・文化や噴火遺構

#### 温泉

明治43年の明治新山噴火で温泉地が誕生

#### 大地・海の幸

豊穡な耕作地(火砕流台地)と漁場(有珠湾)

すべて、大地・火山のもたらした恩恵

## 施設・公園

### ■展示学習施設（ミュージアム）

三松正夫記念館（壮瞥町）
TEL：0142-75-2365
伊達市消防・防災センター（伊達市）
TEL：0142-23-9119
洞爺湖ビジターセンター／火山科学館（洞爺湖町）
TEL：0142-75-2555
道の駅そうべつ情報館 i（アイ）（壮瞥町）
TEL：0142-66-4200

### ■案内所（インフォメーション）

道の駅だて歴史の杜／黎明観（伊達市）
TEL：0142-25-5567
道の駅あぶた（洞爺湖町）
TEL：0142-76-5501
道の駅とようら（豊浦町）
TEL：0142-83-1010
道の駅フォーレスト276（伊達市）
TEL：0142-68-6041
道の駅とうや湖（洞爺湖町）
TEL：0142-87-2200
洞爺・水の駅（洞爺湖町）
TEL：0142-89-3108
壮瞥町郷土史料館（壮瞥町）
TEL：0142-66-2201

洞爺財田自然体験ハウス（洞爺湖町）
TEL：0142-82-5999
森林博物館（洞爺湖町）
問合せ先：洞爺湖町 観光振興課
TEL：0142-75-4400
みずうみ読書の家（洞爺湖町）
TEL：0142-75-4702

## ■その他の施設・公園等

史跡北黄金貝塚公園／北黄金貝塚情報センター（伊達市）
TEL：0142-24-2122
有珠善光寺（伊達市）
問合せ先：伊達市 商工観光水産課
TEL：0142-23-3331
伊達市開拓記念館（伊達市）
TEL：0142-23-2061
三階滝公園（伊達市）
問合せ先：伊達市 大滝総合支所産業建設課
TEL：0142-68-6111
礼文華海岸文学碑公園（豊浦町）
カムイチャシ史跡公園（豊浦町）
インディアン水車公園（豊浦町）
問合せ先：豊浦町 産業振興課
TEL：0142-83-1409
岩屋観音（豊浦町）
問合せ先：豊浦町 教育委員会 生涯学習課
TEL：0142-83-2239

<p>壮瞥公園（壮瞥町）</p> <p>問合せ先：壮瞥町 経済環境課商工観光室 TEL：0142-66-4200</p>
<p>1977年火山遺構公園（壮瞥町）</p> <p>胆振線鉄橋遺構公園（壮瞥町）</p> <p>新山沼展望公園（壮瞥町）</p>
<p>問合せ先：壮瞥町 総務課ジオパーク推進室 TEL：0142-66-4200</p>
<p>サミット記念館（洞爺湖町）</p> <p>TEL：0142-75-2446</p>
<p>金比羅火口災害遺構散策路（洞爺湖町）</p> <p>有珠山噴火記念公園（洞爺湖町）</p> <p>とうや湖ぐるっと彫刻公園（洞爺湖町）</p> <p>西山火口風致公園（洞爺湖町）</p> <p>桜公園（洞爺湖町）</p>
<p>問合せ先：洞爺湖町 観光振興課 TEL：0142-75-4400</p>
<p>入江貝塚公園／入江・高砂貝塚館（洞爺湖町）</p> <p>歴史公園（洞爺湖町）</p> <p>洞爺湖芸術館（洞爺湖町）</p> <p>郷土資料館（洞爺湖町）</p>
<p>問合せ先：洞爺湖 町教育委員会 社会教育課 TEL：0142-74-3010</p>

# 見どころ（ジオサイト）

※は規制区域（要入域許可）

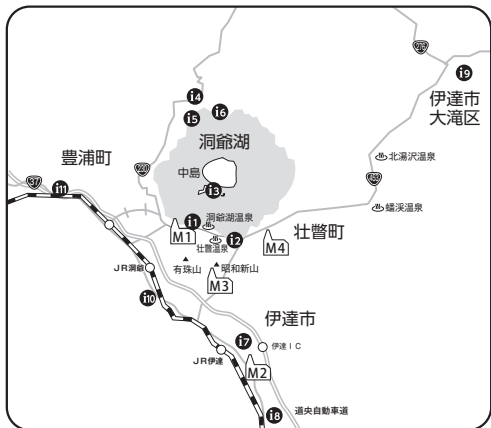
番号	サイト名	サイト見学地点
<b>A 洞爺カルデラ生成以前 新第三紀中新生－中期更新世</b>		
A01	先洞爺カルデラ 火成岩類	三階滝公園、白絹の床、北湯沢温泉郷、 礼文華海岸文学碑公園
A02	幌別硫黄鉱山の 廃水	弁景川の川床、水力発電所の取水口、 弁景川の合流点より上流の長流川
<b>B 洞爺カルデラの誕生 約11万年前</b>		
B01	洞爺火砕流堆積物と火砕流台地地形	洞爺カルデラ西方の火砕流台地、昆布岳、化物山、武四郎坂駐車場、留寿都村三の原火山灰採取場跡、上籠山火山灰採取場、新山梨火山灰採取場跡
B02	洞爺カルデラ	サイロ展望台、壮瞥公園、森と木の里センター、北屏風山東方の展望台、オロフレ山中腹展望台
<b>C 溶岩ドーム群「中島」の誕生 約5万年前</b>		
C01	中島	中島遊歩道、仲洞爺キャンプ場、月浦台
<b>D 有珠成層火山 2万－7000年前</b>		
D01	有珠成層火山溶岩	北屏風山溶岩露頭※
D02	ドンコロ山	ドンコロ山噴出物保存露頭、ドンコロ山火口、ドンコロ山北西斜面
D03	岩屑なだれ堆積物の表面地形	アルトリ岬、入江の岩屑なだれ堆積物側端崖、有珠善光寺散策路、伊達海洋センター付近の流れ山
D04	岩屑なだれ堆積物露頭	有珠中学校付近採石場跡、恋人海岸西端露頭、南有珠町農地の崖

※番号は他の印刷物等と共通のものです

番号	サイト名	サイト見学地点
D05	貝塚遺跡群	有珠貝塚遺跡群、北黄金貝塚、若生貝塚、有珠モシリ遺跡、入江・高砂貝塚、浮見堂遺跡、礼文華貝塚
D06	アイヌの人々の暮らし	カムイチャシ史跡公園、伊達市アイヌ民族の慰霊碑とチセ、ポンチャシ遺跡
<b>E 17-19世紀の山頂噴火 17-19世紀</b>		
E01	文政火砕流被災者の慰霊碑	文政火砕流被災者の慰霊碑
E02	有珠外輪山散策路	大有珠溶岩ドーム※、散策路階段付近テフラ露頭※、火砕丘地形、オガリ山潜在ドーム※、銀沼火口※、有珠新山と噴気地帯※、小有珠溶岩ドーム※
E03	小幌洞窟	岩屋観音
E04	有珠善光寺	有珠善光寺
E05	有珠山南山麓の植生	有珠山南山麓
<b>F 明治新山（四十三山）の誕生 1910年</b>		
F01	四十三山散策路	第29-31火口、第20火口、四十三山断層、噴気孔、西丸山火砕丘の火口
F02	源太穴火口	源太穴火口
F03	金比羅山	金比羅山1910年火口群、金比羅山1910年断層
<b>G 昭和新山の誕生 1943-45年</b>		
G01	昭和新山	道道立香-西関内間、有珠山ロープウェイ山頂駅展望台、昭和新山山麓駐車場、有珠山パーキングエリア
G02	新山沼	新山沼展望公園
G03	胆振線鉄橋遺構	胆振線鉄橋跡噴火遺構公園

H 有珠新山の誕生 1977-78年		
H01	1977年山頂火口	銀沼火口※、第4 火口※
H02	有珠新山	有珠新山※、分断されたオガリ山※、分断された小有珠溶岩ドーム※
H03	北外輪山	変形した北外輪山※
H04	北東山麓の断層変位	昭和新山線の断層、東丸山断層、山手橋の断層、1977年火山遺構公園病院跡
H05	旧北大有珠火山観測所	旧北大有珠火山観測所
H06	洞爺湖温泉街	噴水広場前の断層、西山川、1977-78年噴火犠牲者を慰霊する彫刻
I 2000年新山の誕生 2000年		
I 01	西山山麓散策路	第一展望台、割れ目 (N-C) 火口、第二展望台、第二展望台観測機器、菓子工場遺構、旧とうやこ幼稚園
I 02	西山山麓火口群	N-B火口※、N-A火口※
I 03	旧国道230号線	泉池、道路の圧縮変形※、傾斜した住宅※、旧国道地溝帯※、熱泥流堆積物※
I 04	町道泉公園線	町道泉公園線展望駐車場
I 05	洞爺湖畔の変動	有珠山噴火記念公園の断層、湖岸の隆起
I 06	2000年噴火遺構公園と金比羅火口散策路	2000年噴火遺構公園、K-B(珠ちゃん)火口、K-A(有くん)火口、金比羅火口展望台、ごみ焼却場遺構、道路を横切る断層、教員保養所跡、洞爺湖電気鉄道道路橋跡、木の実沢団地、砂防堰堤
I 07	山頂北西部の噴火前兆の断層	噴火前兆の断層※
I 08	長流川河口の海浜植生	長流川河口

# ジオパークマップ



## ■展示学習施設 (ミュージアム)

- M 1 洞爺湖ビジターセンター／火山科学館
- M 2 伊達市消防・防災センター
- M 3 三松正夫記念館
- M 4 道の駅 そうべつ情報館 "i" (アイ)

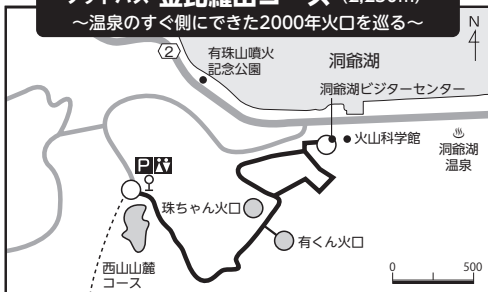
## ■案内所 (インフォメーション)

- i 1 みずうみ読書の家
- i 2 壮瞥町郷土史料館
- i 3 森林博物館
- i 4 道の駅とうや湖
- i 5 とうや水の駅
- i 6 洞爺財田自然体験ハウス
- i 7 道の駅だて歴史の杜
- i 8 北黄金貝塚公園
- i 9 道の駅フォーレスト276大滝
- i 10 道の駅あぶた
- i 11 道の駅とよら

## 散策路・登山道

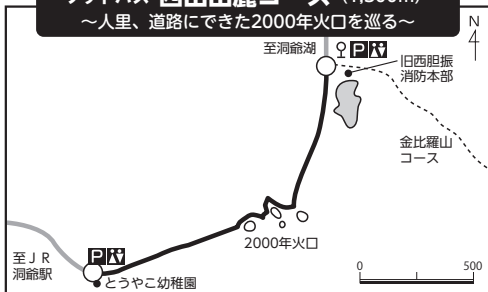
### フットパス 金比羅山コース (2,250m)

～温泉のすぐ側にできた2000年火口を巡る～



### フットパス 西山山麓コース (1,300m)

～人里、道路にできた2000年火口を巡る～



## フットパス 明治新山(四十三山)コース (4,230m)

～緑に覆われた1910年噴火の火口を巡る～



## フットパス 中島1周探検コース (7,600m)

～5万年前の溶岩ドーム、中島を探検～



## フットパス 壮警公園と果樹園コース (6,650m)

～洞爺湖の絶景とくだものが楽しめる～



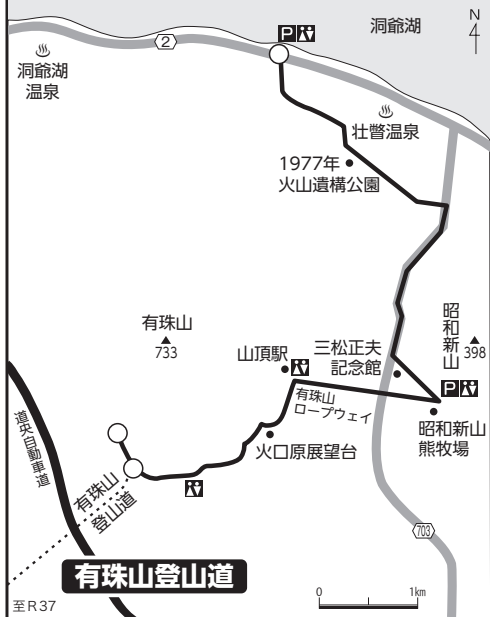
## フットパス 財田・田園と湖畔をめぐるコース (6,730m)

～のどかな洞爺湖北岸を巡る～



# フットパス 昭和新山・有珠山山頂コース (6,000m)

～火山をとことん学べる～



# 年 表

## ■有珠山噴火史年表

年 代	内 容
約11万年前	●巨大噴火と洞爺カルデラの誕生
約5万年前	●中島溶岩ドーム群の誕生
約2万年前生	●有珠成層火山の誕生
7-8千年前	●山体崩壊による「流れ山地形」の誕生 ●噴火活動は休止期に入る
噴火湾周辺で縄文人やアイヌ民族が豊かな文化を形成	
1663 山頂噴火	●7-8千年ぶりに噴火 ●火砕サージ 家屋埋積・消失 死者5名
17世紀末	●記録がない噴火
1769 山頂噴火	●小有珠の誕生 火砕流 家屋消失
1822 山頂噴火	●オガリ山の誕生 ●火砕流 南西麓の 1集落全焼 死者103名
1853 山頂噴火	●大有珠の誕生 ●火砕流 住民避難
1910 山麓噴火	●明治新山(四十三山)の誕生 多数の火 口をつくる ●熱泥流 死者1名
1943-45 山麓噴火	●昭和新山の誕生 ●火砕サージ・地殻 変動 死者1名(窒息)
1977-78 山頂噴火	●有珠新山の誕生 ●火砕サージ・地殻 変動・降雨型泥流(土石流) 死者3名
2000 山麓噴火	●西山山麓・金比羅山付近に多数の火口 をつくる ●地殻変動・熱泥流・噴石死 者・負傷者なし

## ■文化・歴史年表

時代区分	年代	内容
旧石器	～BC.6000	
縄文早期		
7-8千年前 有珠成層火山 山体崩壊		
縄文前期	～BC.300	●北黄金貝塚 ●若生貝塚 ●有珠駅裏岩陰貝塚
縄文中期		
縄文後期		●入江貝塚
縄文晩期		●高砂貝塚
続縄文		●有珠モシリ遺跡 ●礼文華貝塚
擦文	～1200	
中世アイヌ	～1600	
近世アイヌ		●館山チャシ
1640 駒ヶ岳噴火にともなう津波が沿岸を襲う		
1663 有珠山 7-8千年ぶりに噴火		
	～1900	●カムイチャシ
近代・現代	～現代	

※「時代区分」は北海道の区分

## 地理データ

■主な山 ※標高は国土地理院地形図(2008.10)による

名称(市町)	標高	生成時期	
羊蹄山 (真狩/京極/ニセコ)	1,898m		
ホロホロ山(伊達/白老)	1,322m		
徳舜瞥山(伊達)	1,309m		
オロフレ山(牡瞥/登別)	1,231m		
尻別岳(留寿都/喜茂別/真狩)	1,107m		
昆布岳(豊浦)	1,045m		
貫気別山(留寿都)	994m		
有珠山 (伊達/牡瞥/洞爺湖)	大有珠	733m	1853年
	有珠新山	672m	1977-82年
	小有珠	557m	1769年
	西山	543m	
	北屏風山	539m	2万~7千年前
	昭和新山	398m	1944-45年
	金比羅山	309m	
	東丸山	307m	
	明治新山 (四十三山)	251m	1910年
2000年新山	194m	2000年	
西丸山	166m		
紋別岳(伊達)	715m		
稀府岳(伊達)	702m		
ポロモイ山 (豊浦/洞爺湖)	625m		

## ■主な火口・溶岩(潜在)ドーム (20世紀の噴火)

年	主 な 火 口
1910	源太穴ほか、金比羅山付近から東丸山付近まで多数の火口が開く 明治新山(潜在ドーム)誕生
1943-45	昭和新山(溶岩ドーム)誕生
1977-78	第4火口、N火口、I火口、銀沼火口など山頂部に火口が開く 有珠新山(潜在ドーム)誕生
2000	金比羅山付近(有くん・珠ちゃん火口含む)、西山山麓に多数の火口が開く 2000年新山(潜在ドーム)誕生

## ■主な縄文・アイヌ遺跡

名 称	市 町	時 代
北黄金貝塚	伊達市	縄文早期～後期
館山チャシ	伊達市	近世
若生貝塚	伊達市	縄文前期
有珠モシリ遺跡	伊達市	縄文晩期～続縄文期
有珠駅裏岩陰貝塚	伊達市	縄文早期～晩期
カムイチャシ	豊浦町	近世
礼文華貝塚	豊浦町	続縄文期
小幌洞窟遺跡	豊浦町	縄文晩期～近世
高砂貝塚	洞爺湖町	縄文後期～近世
入江貝塚	洞爺湖町	縄文前期～後期

## ■洞爺湖・中島

洞爺湖		
周 囲	43km	
面 積	70.7km <sup>2</sup> (東西11km、南北9km)	
湖 面 標 高	84m	
最 大 深 度	180m	
中島 (大島)		
周 囲	約10km	
面 積	約5km <sup>2</sup>	
標 高	454m	

## ■主な河川

名 称	市 町 村	長 さ(km)
長流川	伊達市・壮瞥町	46.8
貫気別川	豊浦町・洞爺湖町・ 真狩村・留寿都村	32.8
壮瞥川	壮瞥町	3.2
ソウベツ川	洞爺湖町	32.9

# 自 然

## ■植生

### 火口周辺の特徴的な植物

降灰による裸地では、光を好む植物（ヤナギ類・ドロノキ・ミヤマハンノキ等）、地中に深く根を伸ばす植物（ニセアカシア・オオイタドリ等）などが先行繁茂し、その後徐々に植生が回復する。

※20世紀4回の火口周辺で、植生回復の過程を段階的に観察することができる。

## ■野鳥

### 留鳥

ヒガラ、ヤマゲラ、アカゲラ、クマゲラ、ヤマセミ、ゴジュウカラ、フクロウ、カケス、エナガ 等

### 夏鳥

ハチクマ、オオルリ、キビタキ、キセキレイ、ハクセキレイ、センダイムシクイ、オシドリ、カワラヒワ 等

### 冬鳥

オオワシ、オジロワシ、カワアイサ、コガモ、マガン、ハクチョウ、コハクチョウ 等

## ■その他の生物

### 哺乳類

エゾヒグマ、エゾシカ、エゾリス、エゾシマリス、キタキツネ、エゾユキウサギ、テン、エゾモモンガ 等

### 両生類・爬虫類

エゾアカガエル、ニホンマムシ、エゾサンショウウオ 等

### 魚類

ヤマメ、ヒメマス、コイ、エゾウグイ、ワカサギ 等

## 地名（アイヌ語由来）

### ■有珠（うす）

⇒ウス、ウシ（入江、湾）

### ■長流川（おさるがわ）

⇒オ・サル・ペツ（河尻に・葦原(がある)・川）

### ■貫気別川（ぬっきべつがわ）

⇒ヌキ・ペツ（濁水の・川）

### ■大岸（おおきし）

⇒オオ・ケシ（銚の・末端）

### ■壮瞥川（そうべつがわ）

⇒ソー・ペツ（滝・川）

### ■蟠溪（ばんけい）

⇒パンケ・ユー（下流側の・温泉）

### ■洞爺（とうや）

⇒トー・ヤ（湖の・岸）

### ■虻田（あぶた）

⇒アブ・タ・ペツ（釣針を・作る・川）またはハブ・タ・ウシ（いつもそこで・ウバユリの根を・掘った所）

#### ◎地名によく使われる言葉

・ペツ(ベツ)	川	・ナイ	川
・ワッカ	飲める水	・ヌプリ	山
・ポロ	大きい	・ポン	小さい
・カムイ	神	・チャシ	砦・柵囲い

（由来は諸説あり、ここではその一部を紹介しています）  
参考文献：「北海道の地名」（山田秀三・著）

# 構成市町データ

## ■基礎データ

	人口 (H22.12・人)	面積 (km <sup>2</sup> )	観光入込 (H21・千人)	農業生産 (百万円)
伊達市	36,755	444	2,156	9,270 (H17)
豊浦町	4,443	234	373	1,990 (H18)
壮瞥町	2,917	205	1,581	1,247 (H20)
洞爺湖町	10,225	181	2,764	3,120 (H18)
合 計	54,340	1,064	6,874	—

※留寿都村・真狩村の一部もジオパークに含まれます。

## ■特産品

伊達市
藍染め、キンキのいずし、アロニア、きのこ
豊浦町
豊浦イチゴ、ホタテ、豚肉
壮瞥町
くだもの(さくらんぼ、ぶどう、りんご他)、高級菜豆、りんごジュース、壮瞥ワイン
洞爺湖町
わかさいも、ホタテ貝、高級菜豆、セルリー、シソジュース、香り漬、はるさめ、アイスクリーム、月浦ワイン

参考：胆振の概況2010（胆振総合振興局）

# 広域マップ



# ジオパーク(洞爺湖)へのアクセス

## ■各地空港から新千歳空港まで

東京(約1時間30分) 名古屋(約2時間)

大阪(約2時間) 福岡(約2時間30分)

沖縄(東京乗継・5時間30分)

## ■車利用

新千歳空港—支笏湖—壮瞥—洞爺湖温泉(1時間50分)

札幌—国道230号中山峠—洞爺湖(2時間)

函館—国道5号、37号—豊浦—洞爺湖(約3時間)

[高速道路(道央自動車道)利用]

千歳 I・C—虻田洞爺湖 I・C (109.1km)

札幌南 I・C—虻田洞爺湖 I・C (136.5km)

長万部 I・C—虻田洞爺湖 I・C (60km)

## ■JR利用

新千歳空港—南千歳—洞爺(特急約1時間40分)

札幌—洞爺(特急約1時間40分)

函館—洞爺(特急約1時間30分)

※洞爺駅から洞爺湖温泉までは、道南バスまたはタクシー利用となります

## 観光情報の問い合わせ先

- NPOだて観光協会  
TEL 0142-25-5567  
<http://www.date-kankou.jp/>
- 伊達市観光連盟  
TEL 0142-23-2222
- NPO大滝まちづくり観光協会  
TEL 0142-68-5566  
<http://www.ootaki-kankou.jp/>
- NPO豊浦観光ネットワーク  
TEL 0142-83-2222
- NPOそうべつ観光協会（英語可）  
TEL 0142-66-2750  
<http://www6.ocn.ne.jp/~s-kankou/info.htm>
- （社）洞爺湖温泉観光協会（英語可）  
TEL 0142-75-2446  
<http://www.laketoya.com/>
- NPO洞爺まちづくり観光協会  
TEL 0142-82-5277  
<http://www.toya-kanko.jp/>

## ガイド団体の問い合わせ先

- 株式会社洞爺ガイドセンター（英語可）  
0142-82-5002  
<http://www.toya-guide.com/>
- NPO法人自然体験学校  
0142-83-7040  
<http://www.shizentaiken.com/>
- 洞爺湖ビジターセンター・火山科学館（英語可）  
0142-75-2555  
<http://www.toyako-vc.jp/>
- NPO法人そうべつエコミュージアム友の会  
0142-66-4200（英語可）  
<http://www005.upp.so-net.ne.jp/usuvolcano/>
- 有珠山ガイドの会  
（FAX）0142-76-1234  
<http://www.h5.dion.ne.jp/~noah3/>
- オコンシベの会／くわの会  
（窓口：伊達市噴火湾文化研究所）  
0142-21-5050
- うす観光ボランティアの会  
（窓口：酒井 卓晃）0142-38-2217

作成・発行

平成23年1月発行

---

**洞爺湖有珠山ジオパーク推進協議会**（事務局）  
〒052-0101 北海道有珠郡壮瞥町滝之町384番地1  
道の駅 そうべつ情報館“i”（アイ）2階  
TEL 0142-66-4200 FAX 0142-66-2800  
HP <http://www.toya-usu-geopark.org/>